

2025



FREIZEITLINIEN



# Freizeitlinien in der Fränkischen Schweiz



Verkehrsverbund Großraum Nürnberg

## FREIZEITLINIEN



Unterwegs  
vom 1.5.–1.11.  
an Wochenenden  
und Feiertagen



## VGN-Freizeitlinien in der Fränkischen Schweiz

Burgruinen-Hopping, Biergenuss-Wanderung oder Bergbau- und Höhlen-Erkundung – gleich **9 VGN-Freizeitlinien** erschließen Highlights der Fränkischen Schweiz.

Family-Ausflug zu Luchs und Co. gefällig?  
Die Linie **235 Wildpark-Express** bringt dich zum Wildpark Hundshaupten. Lust auf zünftige Brauereikultur?  
Nimm die Linie **265 Hallerndorfer-Keller-Express** zum Kreuzberg mit seinen Bierkellern. Postkartenlandschaft gesucht? Die Linien **389 Wiesental-Express** oder **229 Trubachtal-Express** fahren dich zu rauschenden Baumwipfel- und Flusstal-Szenerien.

*Dein VGN*



© VGN/Florian Trykowski

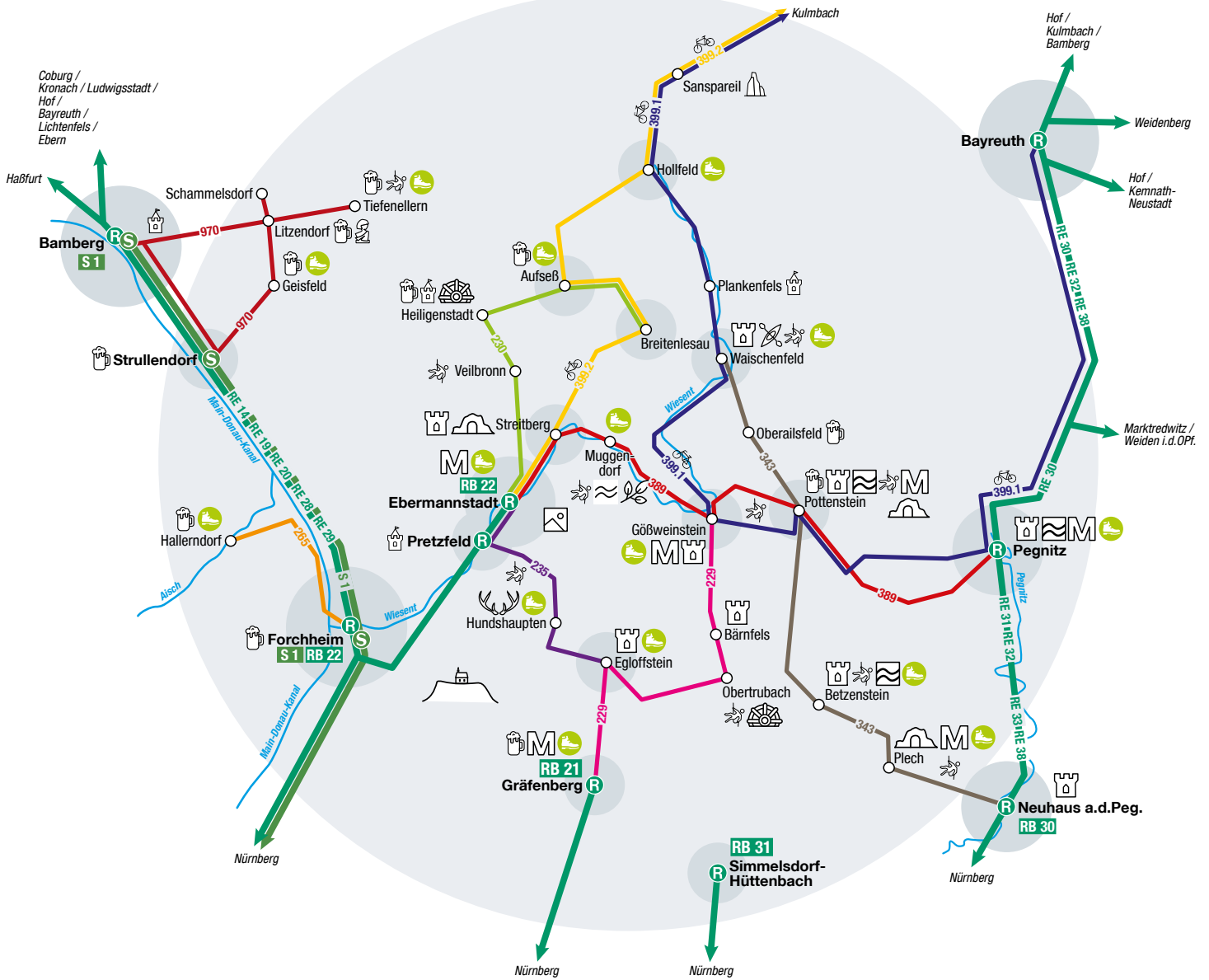
## Inhalt

	Linienetz der 9 Freizeitlinien	4–5
	Region Fränkische Schweiz	6–11
<b>229</b>	<b>Trubachtal-Express</b>	12–13
<b>230</b>	<b>Brauereien-Wander-Express</b>	14–15
<b>235</b>	<b>Wildpark-Express</b>	16–17
<b>265</b>	<b>Hallerndorfer-Keller-Express</b>	18–19
<b>343</b>	<b>Höhlen-, Burgen- und Bier-Express</b>	20–21
<b>389</b>	<b>Wiesenttal-Express</b>	22–23
<b>399.1</b>	<b>Schlösser-Express</b> 	24–25
<b>399.2</b>	<b>Bier- und Burgen-Express</b> 	26–27
<b>970</b>	<b>Fränkische Toskana-Express</b>	28–29
	Kontakt-Adressen	30–33
	Freizeitlinien-Übersicht	34–35
	Freizeitlinienetz	Umschlag

Diese Freizeitlinien  
gibt's auch online unter:  
**[vgn.de/freizeitlinien](https://vgn.de/freizeitlinien)**



# Freizeitlinien in der Fränkischen Schweiz



VGN-Freizeitipp  
(siehe Innenteil)

Aussichtspunkt

Brauerei/  
Bierkeller

Burg/  
Burgruine

Fluss/  
See

Freibad/  
Schwimmbad

Höhle

Kanu/  
Kajak

Karstlandschaft/  
Felsengarten

Kletterfelsen

Museum

Mühle

Naturpark-  
Infozentrum

Schloss

Skulpturen-  
weg

Walberla

Wildpark/  
Wildgehege



Göbweinstein, © A. Hasler



© VGN/A. Gaspar-Klein

## Region Fränkische Schweiz

**Finstere Höhlen, tiefe Wälder, bizarre Felsformationen und schillernde Wildorchideen. Dazwischen urige Gasthöfe, uralte Burgen und urtümliches Fachwerk. Die Fränkische Schweiz ist Ort vieler Naturschönheiten, traditioneller Bierkultur und Mekka für Kletter-Fans und Outdoor-Aktive.**

Über Jahrmillionen entstanden die Felsenfiguren und Höhlenlabyrinth der Karstlandschaft. Dazwischen ziehen sich weite Wälder und Wildblumenwiesen über die Hügelketten. Über 40 Orchideenarten, Wacholderheiden, Streuobstwiesen – die Vielfalt ist enorm. Durch enge Täler winden sich Bachläufe, darüber Burgruinen, zu pittoresken Postkartenpanoramen.

Die Fränkische Schweiz bietet Natur- und Kulturhighlights satt: Unzählige Burgen und Ruinen, **mehr als 2.000 Höhlen, rund 70 Brauereien (Weltrekord!) und etwa 300 Brennereien** warten auf Hobby-Höhlenforschende, Waldbadende und Kulinarik-Kennende. „Schäuferla“ und „Küchla“ werden in idyllischen Fachwerkdörfern serviert.

Die Fränkische Schweiz ist ein Highlight für Genuss-suchende ebenso wie für aktive Outdoor-Fans: **Mehr als 4.500 km Wanderwege** schlängeln sich kreuz und quer, bergauf und bergab durch malerische Landschaften. **Mountainbikende** finden Trails und Genussradlernde breit ausgebaute Radwege durch wildromantische Flusstäler. Auf Wiesent und Co. lässt sich gut **Kanu-Trekken**. Außerdem: Die Fränkische Schweiz ist ein Mekka mit internationalem Ruf für **Kletternde**.

Für nachhaltige Abenteuererinnen und Abenteuerer: Dank des dichten Netzes der VGN-Freizeitlinien in der Fränkischen Schweiz können sämtliche Highlights bequem, flexibel und obendrein umweltschonend per Öffi erschlossen werden. Besonders fein: Anders als mit dem Auto sind ÖPNV-Wandernde nicht auf Rundwege angewiesen: Tal-Hopping, Bierkeller-Ausflug, Kanu-Trekking – dank VGN nur ein Ticket entfernt.





Burg Pottenstein, © Frank Schneider



© VGN/A. Gaspar-Klein

## Highlights in der Fränkischen Schweiz

Die Fränkische Schweiz bietet einen Rundumschlag aus Natur- und Genuss-Highlights – bequem und umwelt-schonend per Bus und Bahn erreichbar.



### Burgen und Ruinen

Von der **Ruine Neideck**, einem der Wahrzeichen der Region, über die 1000 Jahre alte **Burg Pottenstein** oder die im wildromantischen Trubachtal gelegene **Burgruine Bärnfels** bis hin zu imposanten Schlossanlagen wie **Schloss Thurnau**, einer der größten in Nordbayern, oder das fürstbischöfliche **Schloss Seehof** – History-Fans können in der Fränkischen Schweiz über 100 Burgen und Schlösser sowie unzählige Ruinen entdecken.



### Brauereikultur

„13-Brauereien-Weg“ oder „7 Brauereien auf einen Streich“. Du merkst es schon an den Titeln einiger VGN-Freizeit Tipps in der Fränkischen Schweiz: **BIER** wird in der Region groß geschrieben. Über **70 familiengeführte**

**Brauereibetriebe** gibt es hier. Das ist Rekord – nicht nur in Bayern! Die Region besitzt **eine der größten Brauereidichten weltweit**. Rekordhalter ist die oberfränkische **Gemeinde Aufseß**. Mit vier Brauereien auf 1.400 Einwohnerinnen und Einwohner hat der Ort eine dichtere Bierkulturbesiedelung als selbst manche Metropole. Seit 2001 steht Aufseß damit auch im Guinnessbuch der Rekorde – als Ort mit der höchsten Brauereidichte weltweit.

### Forchheimer Kellerwald – der wohl größte Biergarten der Welt

„’nauf auf die Keller!“ Das ist der Schlachtruf der Bier-Connaissseure auf dem Weg zum Forchheimer Kellerwald. Mit **23 Bierkellern** auf einer Fläche von rund 20.000 Quadratmetern gilt der als wohl **größter Biergarten der Welt**. Und bleibt unter schattigen Baumkronen, steinernen Terrassen und Stiegen doch urig gemütlich. Offizielle Bierkellersaison ist von April bis Oktober, aber auch im Winter sind die Kellerwirtschaften geöffnet und servieren fränkische Kost. Wuselig wird es auf Veranstaltungen wie dem Kellerwald Winterzauber, der Bierkeller-Saisoneroöffnung oder dem weit über die Region hinaus bekannten Annafest.



© VGN/A. Gaspar-Klein



© VGN/A. Gaspar-Klein



## Höhlen

Hobby-Höhlenforschende, Unter-Tage-Fans und Stirnlampen-Expeditionen kommen in der Fränkischen Schweiz voll auf ihre Kosten. Als typisches Karstgebiet mit Kalk- und Dolomitgestein können hier von April bis September **über 1.000 Höhlen** entdeckt werden. Darunter drei große Schauhöhlen: die **Binghöhle** bei Streitberg mit kindgerechten Führungen, die **Sophienhöhle** bei Burg Rabenstein und die **Teufelshöhle** bei Pottenstein – eine der größten Felsengrotten in ganz Deutschland.



## Wildpark Hundshaupten

Die Idee kam Freifrau Gudila von Pölnitz, deren Familie seit dem 17. Jahrhundert auf dem Gebiet ansässig war. Aus dem wegen der Steilhänge forstwirtschaftlich unrentablen Waldgebiet machte sie kurzerhand einen Wildpark. Der sollte auf rund **40 Hektar** heimische Tiere zeigen. Im Unterschied zu herkömmlichen Zoos in möglichst naturnahen Lebensräumen. Heute tummeln sich hier unter anderem Wisente, Wildschweine und Steinböcke. Praktisch: Die **VGN-Freizeitlinie 235 Wildpark-Express** bringt dich direkt vor die Wildpark-Tür und wieder zurück.



## Kanu-Trekking auf der Wiesent

Flusswandern auf der Wiesent, dem „Fränkischen Wildwasser“ – an den meisten Stellen dann doch eher idyllisch-romantisch –, ist ein Highlight für Natursuchende sowie Abenteuerinnen und Abenteuer. Per Kanu oder Kajak geht es zwischen dem 1. Mai und dem 30. September auf eigene Faust oder in geführten Touren mäandernd entlang der Flusswindungen im pittoresken Wiesenttal.



## 4.500 km Wanderwege

Outdoor-Fans finden in der Fränkischen Schweiz ein markiertes Wegenetz der Superlative. Über 4.500 km Wanderwege, darunter **Qualitätswanderwege wie der Fränkische Gebirgsweg oder der Erzweg**, führen entlang schroffer Felsformationen, durch idyllische Talauen, über bewaldete Bergrücken und vorbei an Burgen, Ruinen und Fachwerkdörfern.

Mehr Infos zur Tourismusregion  
Fränkische Schweiz unter:

**[fraenkische-schweiz.com](http://fraenkische-schweiz.com)**







# Trubachtal-Express

Gräfenberg – Thuisbrunn – Egloffstein –  
Obertrubach – Gößweinstein



Obertrubach. © Touristinformation Obertrubach

Der **Trubachtal-Express 229** fährt von Gräfenberg **R** über Thuisbrunn, Egloffstein **235** und Obertrubach nach Gößweinstein, wo ein Anschluss an den **Wiesental-Express 389** besteht. Neben den pittoresken Felsformationen, Burgruinen und Mühlen im Trubachtal und der Basilika in Gößweinstein bedient der Trubachtal-Express auch die Haltestellen entlang des Fünf-Seidla-Steigs.

## Fahrzeiten, z. B.:

Nürnberg – Thuisbrunn	<b>69 Min.</b>
Forchheim – Egloffstein	<b>37 Min.</b>
Egloffstein – Gößweinstein	<b>ca. 30 Min.</b>

## ★ Highlights

- Brauereien-Hopping: Der Trubachtal-Express hält am Fünf-Seidla-Steig
- Panoramablicke ins Trubachtal: Höhle „Hohle Kirche“
- Urtümlich: Noch heute gibt es 14 Mühlen im Trubachtal
- Burgruine Bärnfels mit Felskoloss „Bärenturm“
- Wallfahrtsmuseum und Basilika Gößweinstein

## VGN-Freizeittipps



### Trubachtaler Höhe(n)punkte

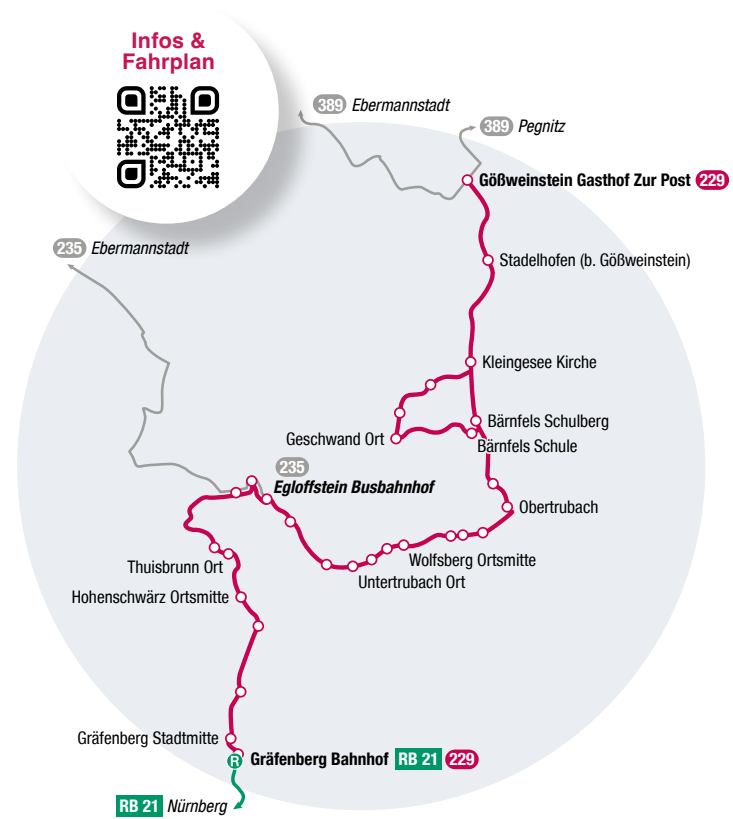
**002** Egloffstein – Thuisbrunn – Wolfsberg –  
Geschwand – Wichsenstein – Oberzaunsbach



### Fünf-Seidla-Steig

**019** Weißenohe – Gräfenberg – Hohenschwärz –  
Thuisbrunn und zurück

[vgn.de/freizeit](http://vgn.de/freizeit)





# Brauereien- Wander-Express

Ebermannstadt – Heiligenstadt – Aufseß –  
Hollfeld



230



Der **Brauereien-Wander-Express 230** fährt von Ebermannstadt **R** durchs Leinleitertal nach Heiligenstadt und weiter durchs Aufseßtal und Aufseß bis nach Hollfeld bzw. Breitenlesau. Neben wildromantischen fränkischen Tälerausblicken führt die Route entlang der Hotspots lokaler Brauerei-Kultur – etwa die Aufseßer Brauerei und die Brauerei Ott in Heiligenstadt.

## Fahrzeiten, z. B.:

Forchheim – Aufseß	<b>46 Min.</b>
Ebermannstadt – Heiligenstadt	<b>18 Min.</b>
Hollfeld – Ebermannstadt	<b>41 Min.</b>

## ★ Highlights

- Brauerei-Kultur satt: Zahlreiche Brauereien und Gasthöfe liegen auf der Route
- Schloss Unteraufseß mit Burganlagen aus dem 12. Jahrhundert
- „Himmelssteuberer“: Felsennadel mit Ausblick ins Aufseßtal
- Naturdenkmal: 400 Jahre alte „Russenlinde“ bei Breitenlesau

## VGN-Freizeittipps



175

### Schroffe Felsen und idyllische Täler in der Fränkischen Schweiz

Aufseß – Leidingshofer Tal – Veilbronn – Werntal – Heiligenstadt

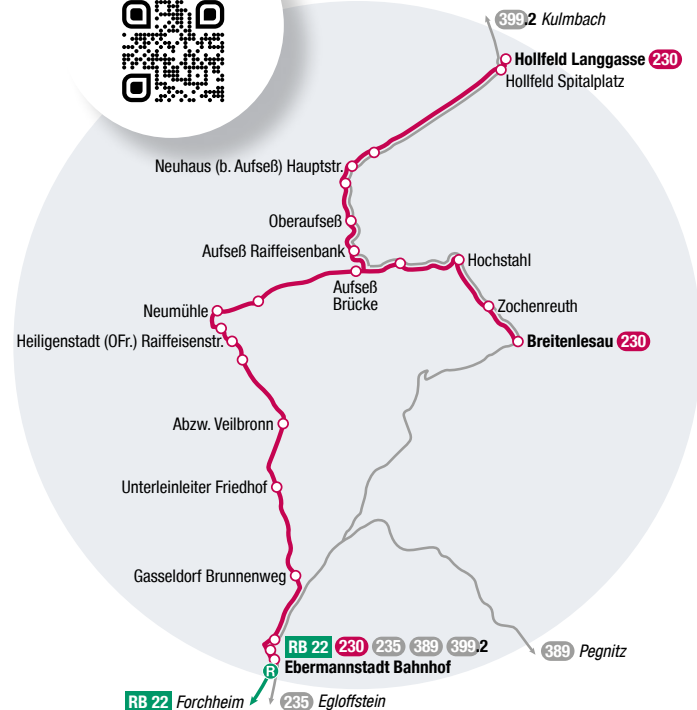


### Durchs Leinleiter-, Wern- und Leidingshofertal

Ebermannstadt – Leinleitertal – Veilbronner Höhenweg – Werntal – Leidingshofer Tal – Gasseldorf

[vgn.de/freizeit](http://vgn.de/freizeit)

## Infos & Fahrplan



# Wildpark-Express

Ebermannstadt – Pretzfeld – Hagenbach –  
Hundshaupten – Egloffstein



235



Wildpark Hundshaupten, © Stejan Sattler

Der **Wildpark-Express 235** fährt von Ebermannstadt **R** über das am Rande der Talauwe Trubachtal idyllisch gelegene Pretzfeld mit dem historischen Pretzfelder Schloss über den Wildpark Hundshaupten mit seinen zahlreichen Wildtierarten bis ins mittelalterliche Egloffstein. Hier besteht Anschluss an den **Trubachtal-Express 229**.

## Fahrzeiten, z. B.:

Forchheim – Wildpark Hundshaupten	<b>46 Min.</b>
Ebermannstadt – Wildpark Hundshaupten	<b>17 Min.</b>
Wildpark Hundshaupten – Egloffstein	<b>11 Min.</b>

## ★ Highlights

- Wildpark Hundshaupten mit 40 Wildtierarten
- Museumsbahn: historische Dampfbahn Ebermannstadt
- Fossilienammlung im Heimatmuseum Ebermannstadt
- Schloss Pretzfeld mit neoimpressionistischer Gemäldeausstellung
- 700 Meter Tunnellabyrinth: historischer Felsenkeller Egloffstein

## VGN-Freizeitipps



119

### Wildpark und Trubachtal – Natur und Kultur

Egloffstein – Felsentor – Frauenhöhle – Wildpark Hundshaupten – Unterzaunsbach – Pretzfeld

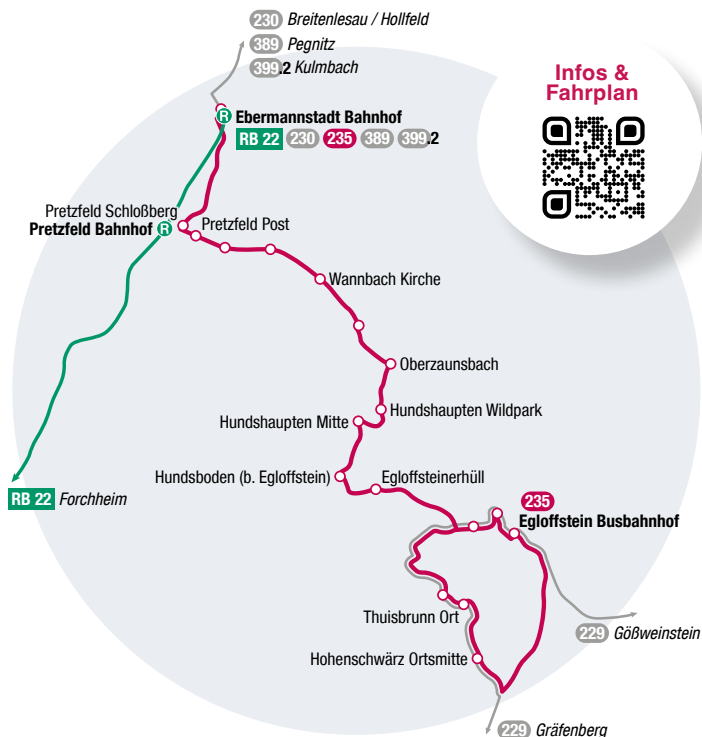


187

### Genusstouren zu den Brennereien & Brauereien am Walberla

Hundshaupten – St.-Moritz-Kapelle – Silberbach-Wasserfall – Leutenbach – Kirchehrenbach – Pretzfeld

[vgn.de/freizeit](http://vgn.de/freizeit)



# Hallerndorfer-Keller-Express

Forchheim – Buckenhofen – Hallerndorf –  
Schnaid – Willersdorf



265



© Stadt Forchheim Tourist-Information

Der **Hallerndorfer-Keller-Express 265** fährt von Forchheim **R S1** entlang der Teichlandschaft im Aischgrund nach Hallerndorf bis zum Fuße des Kreuzberges. Der ist mit seinen vielen Bierkellern ein Highlight für Genusswandernde und Brauereikultur-Fans – bereits im 15. Jahrhundert wurde hier Bier gebraut.

## Fahrzeiten, z. B.:

Nürnberg – Stiebarlimbach

78 Min.

(Hallerndorfer Kreuzberg)

Forchheim – Hallerndorf

26 Min.

## ★ Highlights

- „Klein Venedig“ Forchheim: Gebäude aus dem 16. Jahrhundert direkt an der Wiesent
- Jahrhundertealte Bierkultur: Bierkeller und Brauereien rund um Hallerndorf und den Kreuzberg
- Erlebnis-Bierkeller Brauhaus am Kreuzberg
- Geheimtipp Rittmayer Gartenkeller: schattiger Biergarten mit Blick ins Aischtal
- Teichwirtschaft: Naturseen und Weiher im Aischgrund

## VGN-Freizeitipps

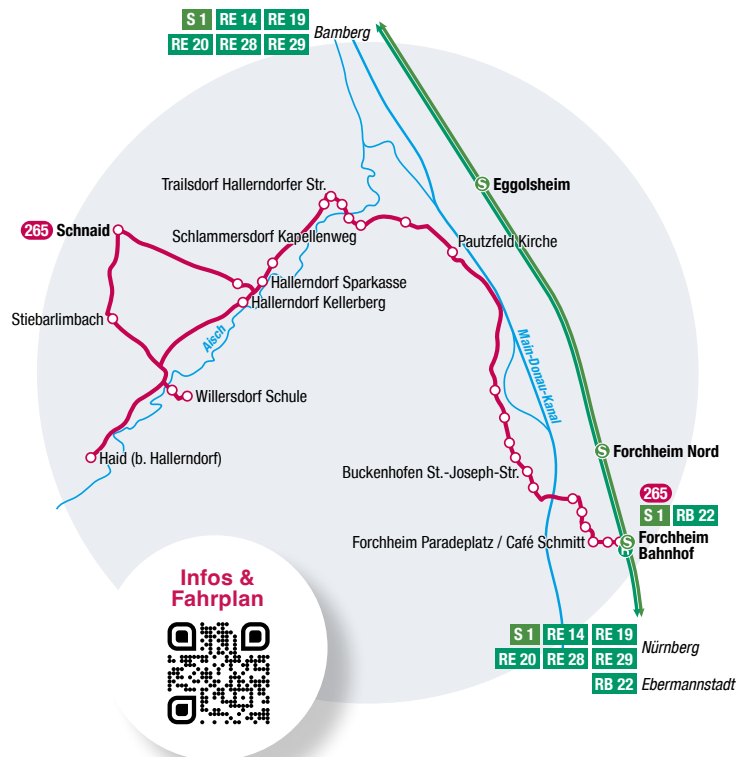
### **Bierwanderung: Zu den Kellern am Kreuzberg rund um Hallerndorf**

032

Buttenheim – Großbuchfeld – Kreuzberg – Hallerndorf / Stiebarlimbach

### **Mehrtagestour: Entlang der Wiesent**

Steinfeld – Hollfeld – Gößweinsteinst – Muggendorf – Ebermannstadt – Forchheim



[vgn.de/freizeit](http://vgn.de/freizeit)




# Höhlen-, Burgen- und Bier-Express

Neuhaus a. d. Peg. – Plech – Betzenstein –  
Pottenstein – Oberailsfeld – Waischenfeld



343



© VGN/A. Gaspar-Klein

Der **Höhlen-, Burgen- und Bier-Express 343** fährt von Neuhaus a. d. Pegnitz **R** über Plech, Betzenstein, Pottenstein – mit Anschluss an den **Wiesental-Express 389** – und das Ailsbachtal bis Waischenfeld mitten hinein ins Herz der Fränkischen Schweiz. Neben den Kommunbrauereien in Neuhaus a. d. Pegnitz befinden sich acht weitere Brauereien entlang der Route.

## Fahrzeiten, z. B.:

Nürnberg – Plech

41 Min.

Neuhaus a. d. Pegnitz – Pottenstein

35 Min.

## ★ Highlights

- Burg Veldenstein aus dem 13. Jh. in Neuhaus a. d. Pegnitz
- Höhlen und Grotten: z. B. Saalburggrotte und Fleischhöhle bei Plech
- Für Bier-Connaisseure: Über acht Brauereien liegen entlang der Route
- Kalksteinfelsen Jura-Elefant bei Betzenstein
- Literaturhistorie: Literaturweg der Gruppe 47 in Waischenfeld

## VGN-Freizeittipps

### Auf Panoramapfaden zur Bärenschlucht bei Pottenstein

139

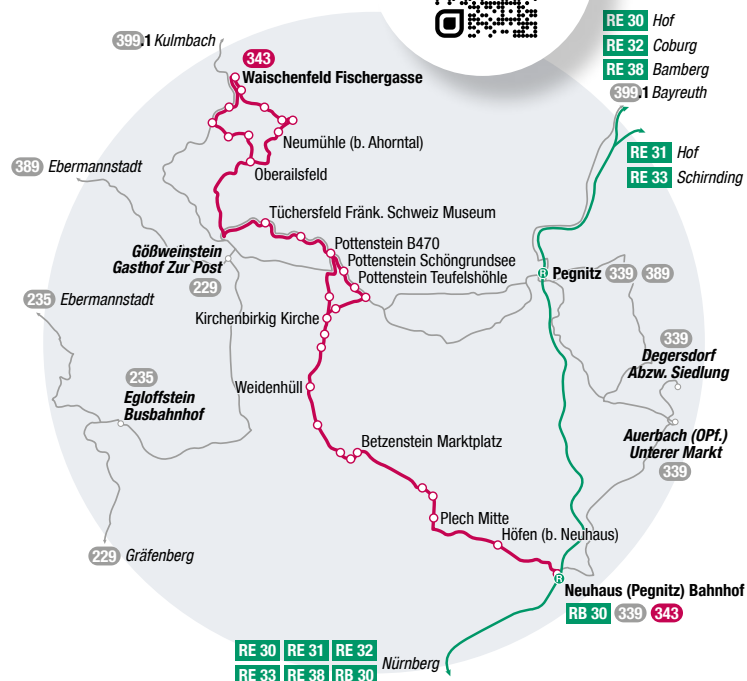
Gößweinstein – Behringersmühle – Tüchersfeld – Bärenschlucht/Pottenstein

### Ins Ahorn- und Ailsbachtal

052

Waischenfeld – Hannberg – Kirchahorn – Neumühle – Oberailsfeld


## Infos & Fahrplan





# Wiesental-Express

Ebermannstadt – Streitberg – Muggendorf – Gößweinstein – Pottenstein – Pegnitz



© Tourismusbüro Pottenstein

Der **Wiesental-Express 389** pendelt zwischen Pegnitz **R 3** und Ebermannstadt **R 22**. Die Strecke führt an Highlights im Wiesent- und Püttlachtal entlang, etwa an den Ruinen Streitburg und Neideck, an der Teufels- und der Oswaldhöhle. Für Weitblick-Wandernde lohnt sich der Aufstieg auf die „Pottensteiner Himmelsleiter“.

## Fahrzeiten, z. B.:

Erlangen – Gößweinstein **66 Min.**  
 Ebermannstadt – Muggendorf **12 Min.**

## ★ Highlights

- Für Hobby-Höhlenforschende: Oswaldhöhle und Teufelshöhle
- In luftiger Höhe: Aussichtsturm „Himmelsleiter“ Pottenstein
- Eines der ältesten Freibäder Bayerns: Felsenbad Pottenstein
- Kraxel-Kult und Naturschauspiel: Bärenschlucht mit überhängenden Klettertouren
- Fotogene Klassiker: Burgruinen Neideck und Streitburg

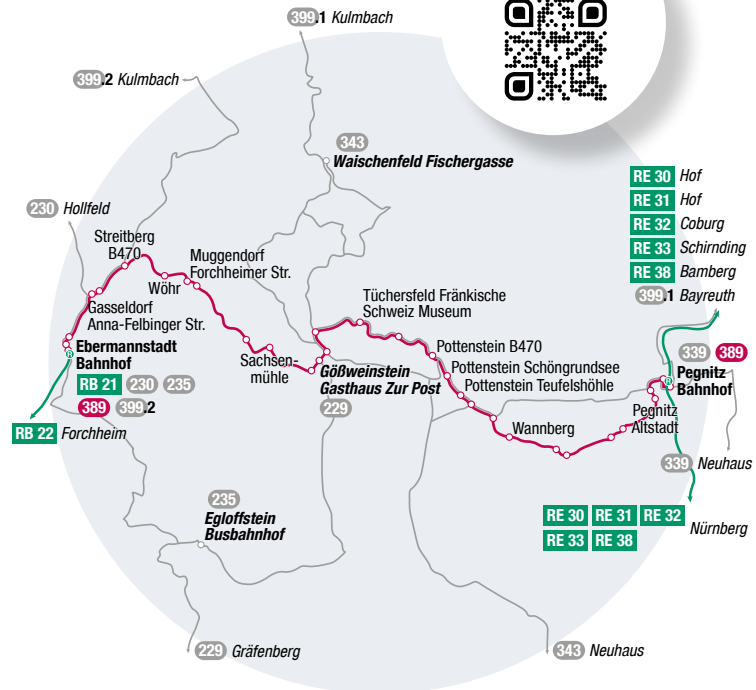
## VGN-Freizeittipps

**Kidstour: Für Kapitäne und Gipfelstürmer**  
**K003** Gößweinstein – Stempfermühle – Sachsenmühle

**Auf Panoramapfaden zur Bärenschlucht bei Pottenstein**  
**139** Gößweinstein – Behringersmühle – Tüchersfeld – Bärenschlucht/Pottenstein

[vgn.de/freizeit](http://vgn.de/freizeit)

## Infos & Fahrplan





# Schlösser-Express

Bayreuth – Pegnitz – Hollfeld – Sanspareil –  
Kulmbach



Kulmbach, © VGN/A. Gaspar-Klein

Mit dem **Schlösser-Express 399.1** kommen Wandernde von Bayreuth **R** über Pegnitz **R** und Hollfeld nach Kulmbach. Zahlreiche Natur- und Genusshighlights im Püttlachtal, Wiesenttal und im Kainachtal liegen auf der Strecke. Für History-Fans gibt es außerdem viele Burgen, Ruinen und Schlösser entlang der Route, etwa Burg Pottenstein und Schloss Gößweinstein.

## Fahrzeiten, z. B.:

Kulmbach – Sanspareil **31 Min.**  
Pegnitz – Gößweinstein **30 Min.**

Infos &  
Fahrplan



## ★ Highlights

- Unter Tage: Industriedenkmal Bergwerksstollen Erwein II in Pegnitz
- „Pottensteiner Erlebnismeile“ mit Teufelshöhle und Fränkische Schweiz-Museum
- Idyllische Postkartenlandschaften, etwa am Püttlacher Mühlenweg
- Einzigartig: Jugendstilfreibad Felsenbad Pottenstein
- Die Linie führt entlang vieler Genuss-, Natur- und Kulturhighlights der Fränkischen Schweiz

## VGN-Freizeittipps

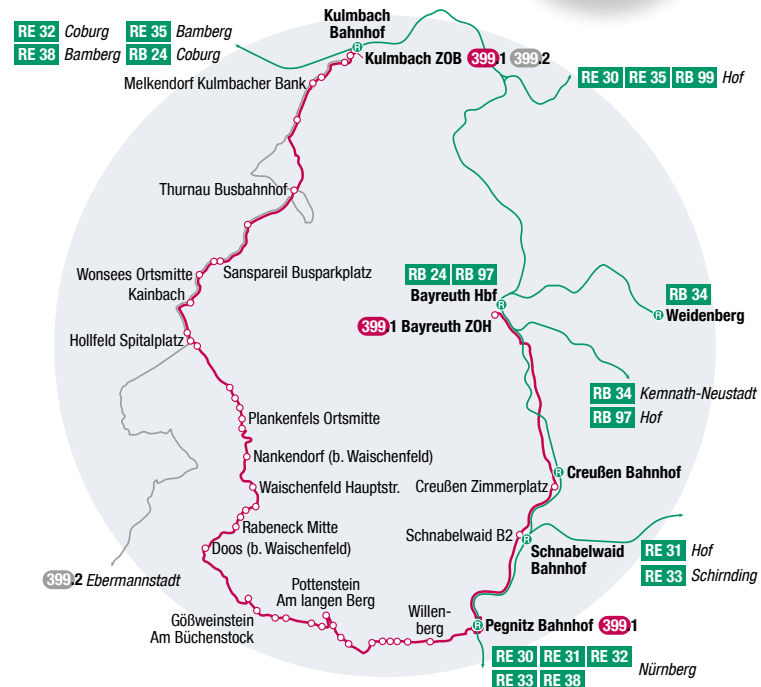
### Zur Pottensteiner Himmelsleiter

**123** Pegnitz – Willenberg – Elbersberg – Pottenstein

### Vielfältiges Wiesenttal

**154** Muggendorf – Oswaldhöhle – Aussichtsturm Hohes Kreuz – Quakenschloss – Sachsenmühle – Behringersmühle

[vgn.de/freizeit](http://vgn.de/freizeit)






# Bier- und Burgen-Express

Ebermannstadt – Aufseß – Hollfeld –  
Sanspareil – Kulmbach



**399.2**



Der **Bier- und Burgen-Express 399.2** startet in Ebermannstadt **R** und fährt über Aufseß bis nach Kulmbach und streift dabei gleich mehrere markant-pittoreske Flusstäler der Fränkischen Schweiz: das Leinleiter-, Wiesent- und Aufseßtal samt deren Highlights wie viele Brauereien, die Ruine Streitberg oder die Burg Aufseß. Burgruinausblicke und Brauereikultur satt!

## Fahrzeiten, z. B.:

Forchheim – Hollfeld	<b>62 Min.</b>
Ebermannstadt – Ruine Streitberg	<b>8 Min.</b>

## ★ Highlights

- Rundumblicke: Aussichtsplateau „Zuckerhut“ Ebermannstadt
- „Klassiker“ der Fränkischen Schweiz, darunter Ruinen Streitberg und Neideck
- Brauereikultur, zum Beispiel in Breitenlesau und Aufseß
- Die Linie streift gleich drei wildromantisch-pittoreske Täler der Fränkischen Schweiz
- Felsengarten und Burg Zwernitz in Sanspareil

## VGN-Freizeitipps



### Durchs Leinleiter-, Wern- und Leidingshofertal

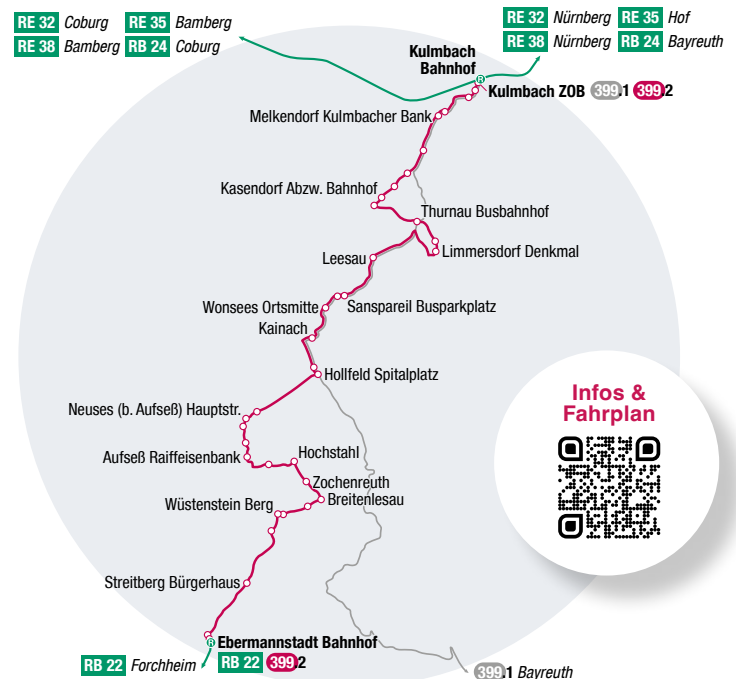
Ebermannstadt – Leinleitertal – Veilbronner Höhenweg – Werntal – Leidingshofer Tal – Streitberg – Gasseldorf



### Mehrtagestour: Entlang der Wiesent

Steinfeld – Hollfeld – Waischenfeld – Gößweinstein – Muggendorf – Ebermannstadt – Wiesenthau – Forchheim

[vgn.de/freizeit](http://vgn.de/freizeit)





# Fränkische Toskana-Express

Bamberg – Litzendorf – Tiefenellern



© Dietmar Denger

Der **Fränkische Toskana-Express 970** fährt von Bamberg über Litzendorf nach Tiefenellern. Dabei folgt er dem 13-Brauereien-Weg und passiert viele Highlights, etwa den Aussichtsfelsen Eulenstein, die Jungfernhöhle und: Bierkultur satt. Praktisch: Dank der Busanbindung können Kulinarik-Begeisterte das Auto daheimlassen und auch mal länger im Bierkeller sitzen bleiben.

## Fahrzeiten, z. B.:

Tiefenellern – Fürth **59 Min.**  
 Bamberg – Tiefenellern **48 Min.**

## ★ Highlights

- Uralt: Methusalembäume Kunigunden-Eiche und Wendelinus-Eiche
- Highlights für Bier-Connaissure: 7 Brauereien liegen auf der Strecke
- Für History-Fans: keltische Hügelgräber bei Litzendorf
- Sängerehrenmal Melkendorf mit Rundumblick über das Ellertal
- Schloss Seehof: ehemalige Sommerresidenz und Jagdschloss der Bamberger Fürstbischöfe

## VGN-Freizeitipps

### 7 Brauereien auf einen Streich

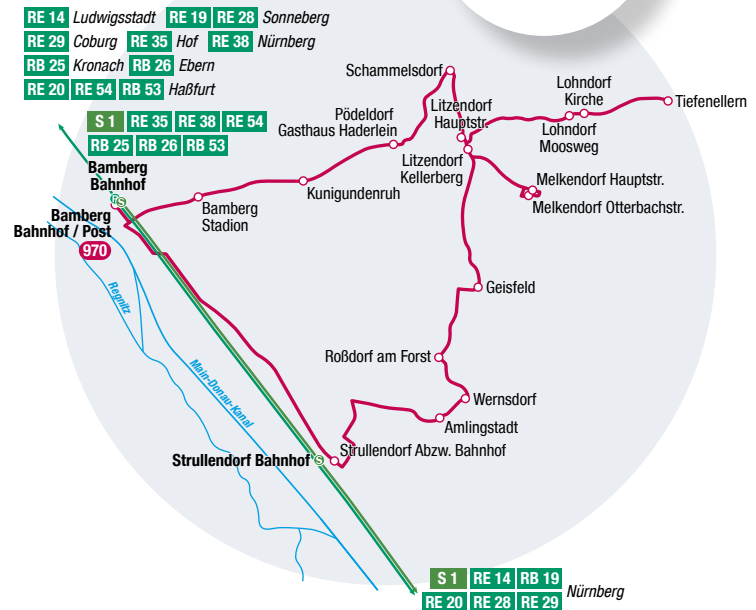
**194** Tiefenellern – Lohndorf – Melkendorf – Geisfeld – Roßdorf – Strullendorf

### Auf Sanddünenpfaden durch den Bamberger Hauptsmoorwald

**180** Memmelsdorf – Schloss Seehof – Kunigundenruh – Hauptsmoorwald – Bamberg

[vgn.de/freizeit](http://vgn.de/freizeit)

## Infos & Fahrplan







© VGN/F. Trykowski



© VGN/F. Trykowski

## Kontakt-Adressen

### Tourismuszentrale Fränkische Schweiz

E-Mail: [info@fraenkische-schweiz.com](mailto:info@fraenkische-schweiz.com)

[fraenkische-schweiz.com](http://fraenkische-schweiz.com)



### Touristinformation Fränkische Toskana

E-Mail: [info@fraenkische-toskana.com](mailto:info@fraenkische-toskana.com)

[fraenkische-toskana.com](http://fraenkische-toskana.com)



### Tourist-Info Betzenstein

E-Mail: [info@betzenstein.de](mailto:info@betzenstein.de)

[betzenstein.de](http://betzenstein.de)

### Touristinformation Ebermannstadt

E-Mail: [touristinfo@ebermannstadt.de](mailto:touristinfo@ebermannstadt.de)

[ebermannstadt.de](http://ebermannstadt.de)

### Touristinformation Egloffstein

E-Mail: [egloffstein@trubachtal.com](mailto:egloffstein@trubachtal.com)

[trubachtal.com](http://trubachtal.com)



### Touristinformation Forchheim

E-Mail: [tourist@forchheim.de](mailto:tourist@forchheim.de)

[forchheim-erleben.de](http://forchheim-erleben.de)

### Tourist-Info Gößweinstein

E-Mail: [info@guessweinstein.de](mailto:info@guessweinstein.de)

[ferienzentrum-guessweinstein.de](http://ferienzentrum-guessweinstein.de)



### Touristinformation Gräfenberg

E-Mail: [info@graefenberg.de](mailto:info@graefenberg.de)

[graefenberg.de](http://graefenberg.de)

### Touristinformation Heiligenstadt i.OFr.

E-Mail: [tourismus@markt-heiligenstadt.de](mailto:tourismus@markt-heiligenstadt.de)

[markt-heiligenstadt.de](http://markt-heiligenstadt.de)

### Touristinformation Hollfeld - Aufseß - Plankenfels

E-Mail: [info@hollfeld.de](mailto:info@hollfeld.de)

[noerdliche-fraenkische.de](http://noerdliche-fraenkische.de)

### Touristinformation Obertrubach

E-Mail: [obertrubach@trubachtal.com](mailto:obertrubach@trubachtal.com)

[trubachtal.com](http://trubachtal.com)



### Touristinformation Pegnitz

E-Mail: [touristinfo@pegnitz.de](mailto:touristinfo@pegnitz.de)

[pegnitz.de](http://pegnitz.de)







© VGN/U. Büscher



© VGN/F. Trykowski

### **Tourismusbüro Pottenstein**

E-Mail: [info@pottenstein.de](mailto:info@pottenstein.de)  
[pottenstein.de](http://pottenstein.de)



### **Touristinformation Pretzfeld**

E-Mail: [info@pretzfeld.de](mailto:info@pretzfeld.de)  
[pretzfeld.de](http://pretzfeld.de)

### **Touristinformation Waischenfeld**

E-Mail: [tourist-info@waischenfeld.bayern.de](mailto:tourist-info@waischenfeld.bayern.de)  
[waischenfeld.de](http://waischenfeld.de)

### **Touristinformation Wiesenttal**

E-Mail: [info@wiesenttal.de](mailto:info@wiesenttal.de)  
[wiesenttal.de](http://wiesenttal.de)

### **Markt Plech**

E-Mail: [tourismus@plech.de](mailto:tourismus@plech.de)  
[plech.de](http://plech.de)

### **Gemeinde Ahorntal**

E-Mail: [poststelle@ahorntal.bayern.de](mailto:poststelle@ahorntal.bayern.de)  
[ahorntal.de](http://ahorntal.de)

### **Gemeinde Hallerndorf**

E-Mail: [gemeinde@hallerndorf.de](mailto:gemeinde@hallerndorf.de)  
[hallerndorf.de](http://hallerndorf.de)

### **Gemeindeverwaltung Unterleinleiter**

E-Mail: [info@unterleinleiter.de](mailto:info@unterleinleiter.de)  
[unterleinleiter.de](http://unterleinleiter.de)

### **Verkehrsamt Neuhaus**

E-Mail: [info@neuhaus-pegnitz.de](mailto:info@neuhaus-pegnitz.de)  
[neuhaus-pegnitz.de](http://neuhaus-pegnitz.de)

### **Interkommunale Allianz (ILE)**

„Rund um die Neubürg – Fränkische Schweiz e. V.“  
 E-Mail: [info@neubuerg.de](mailto:info@neubuerg.de)  
[neubuerg.de](http://neubuerg.de)

---

### **Impressum**

**Herausgeber:** Verkehrsverbund Großraum Nürnberg

**Text:** Nora Beyer, VGN/Ulrich Büscher

**Gestaltung:** WerbeAtelier Kolvenbach-Post

**Fotos:** Andrea Gaspar-Klein, VGN/Ulrich Büscher, Florian Trykowski, Stefan Sattler, Dietmar Denger, Frank Schneider, A. Hasler, Tourismusbüro Pottenstein, Stadt Forchheim Touristinformation, Touristinformation Obertrubach

**Druck:** Louis Hofmann Druck- und Verlagshaus GmbH & Co.KG

**Auflage:** 10.800 Stück

**Stand:** 2/2025